

A kis lilik védelme az európai vonulási útvonalon

Partner: Hortobágyi Nemzeti Park



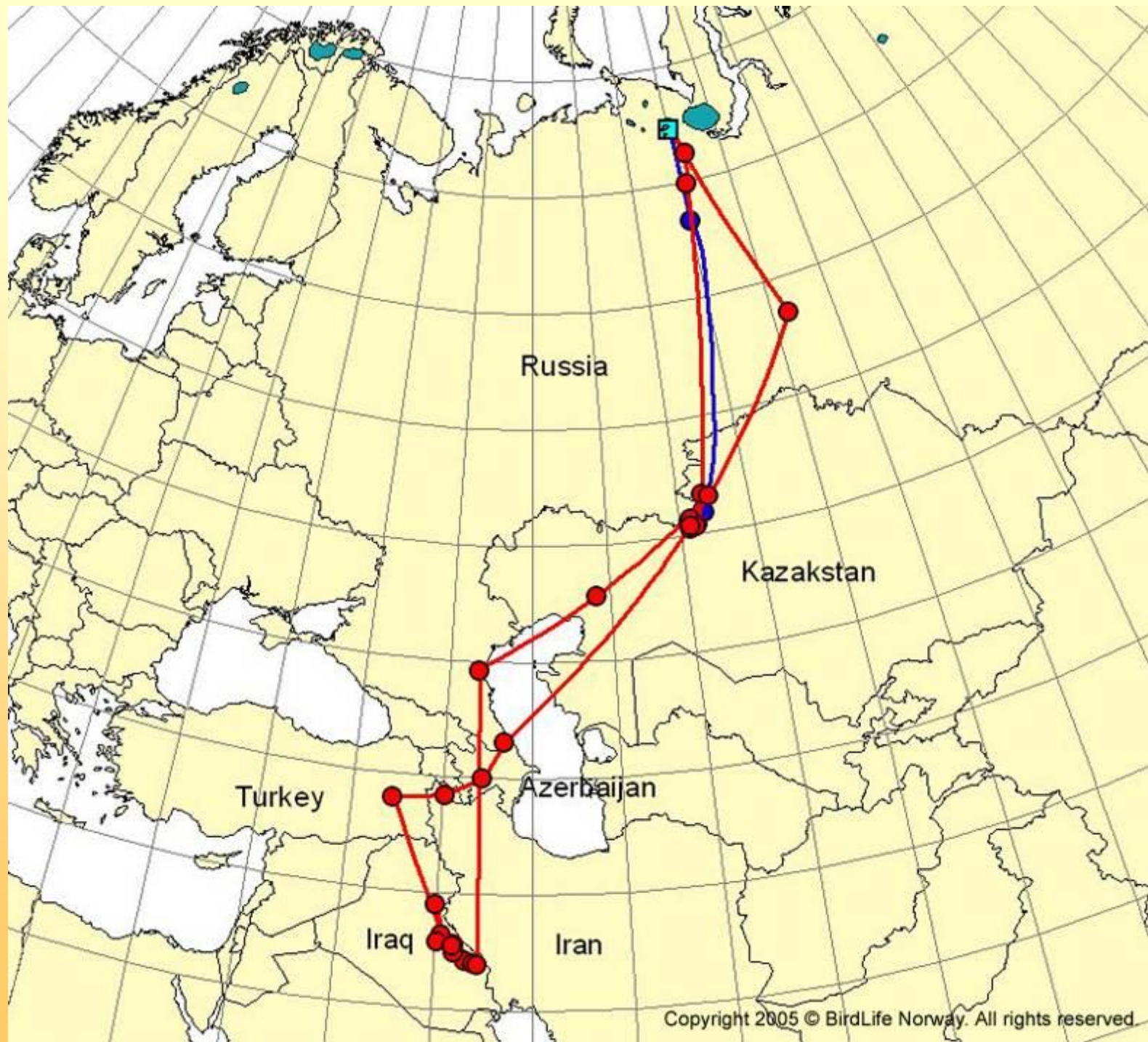
Tar János, projekt koordinátor
Lengyel Szabolcs, projekt manager

Vadásztársaságokkal találkozó
Hortobágy, 2006. szeptember 12.

Vázlat

- A projekt hortobágyi részének céljai
- Projekt-helyszínek
- A projekt tevékenységei

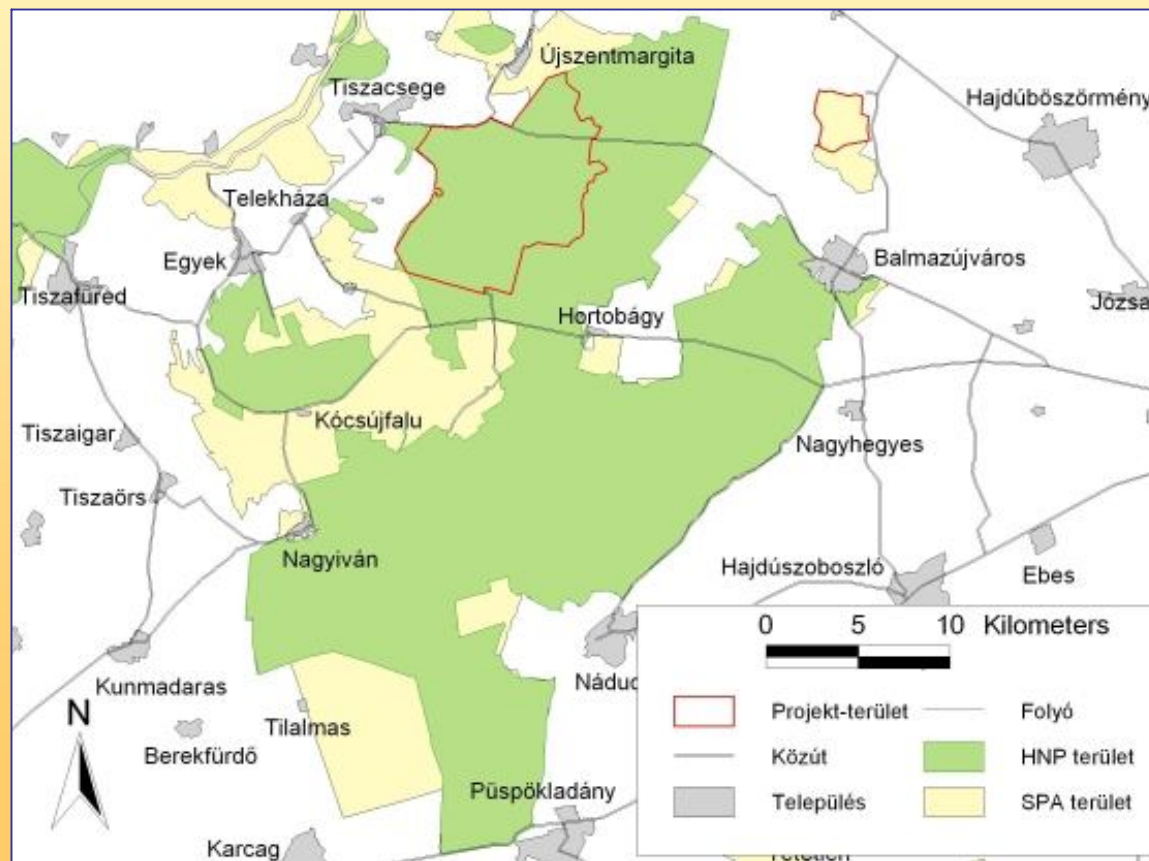




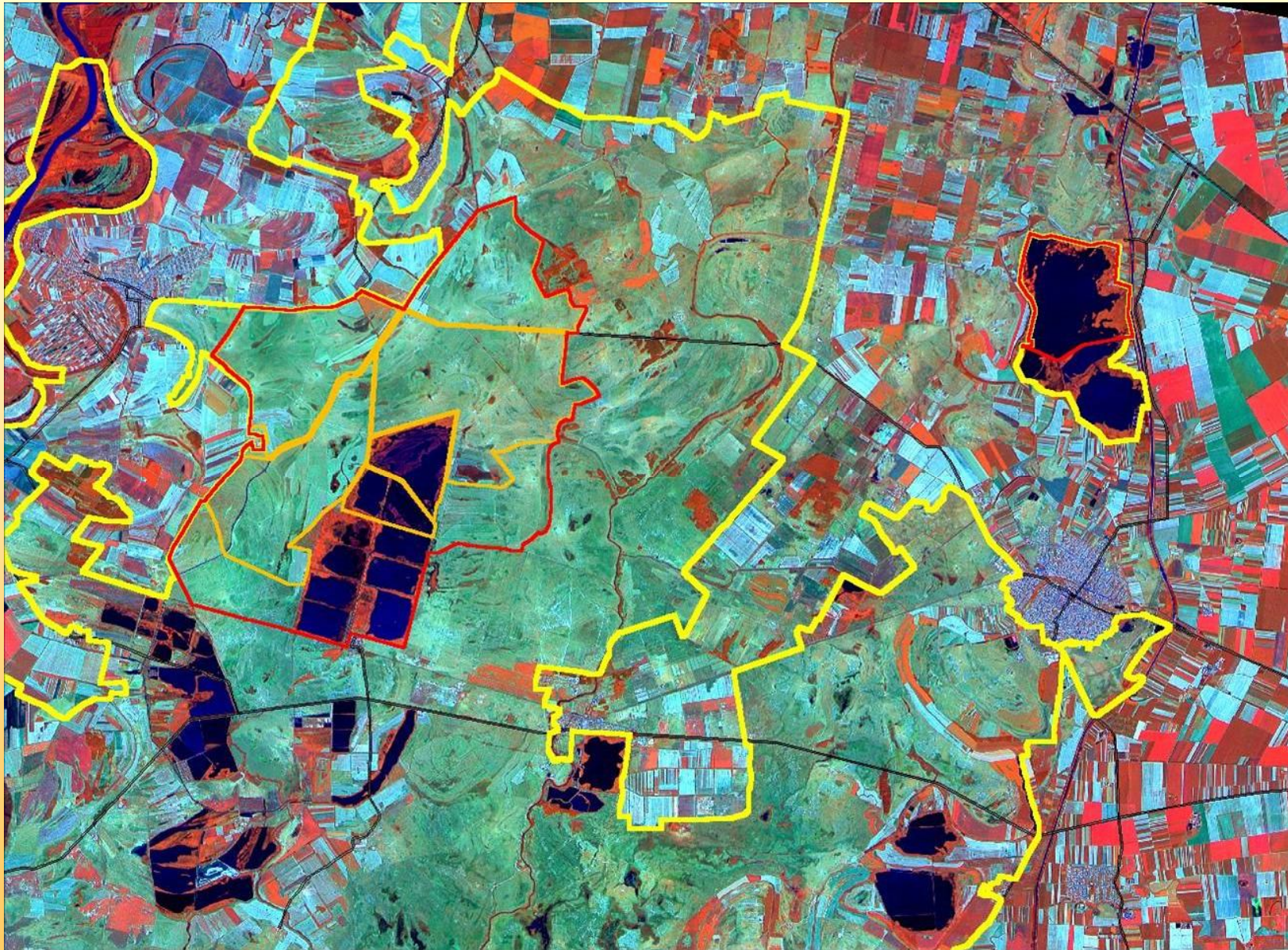
Fenyegető hatások és célkitűzés

- vadászat miatti mortalitás
- élőhelyvesztés/leromlás
 - éjszakázóhelyek
 - táplálkozóterületek
- zavarás
 - vadászat
 - mezőgazdaság
 - halászat
 - madármegfigyelők
 - ragadozók
- Nemzeti Park területe: biztonságos területek
 - éjszakázóhelyek: halastavak
 - táplálkozóterület: gyepek szántók

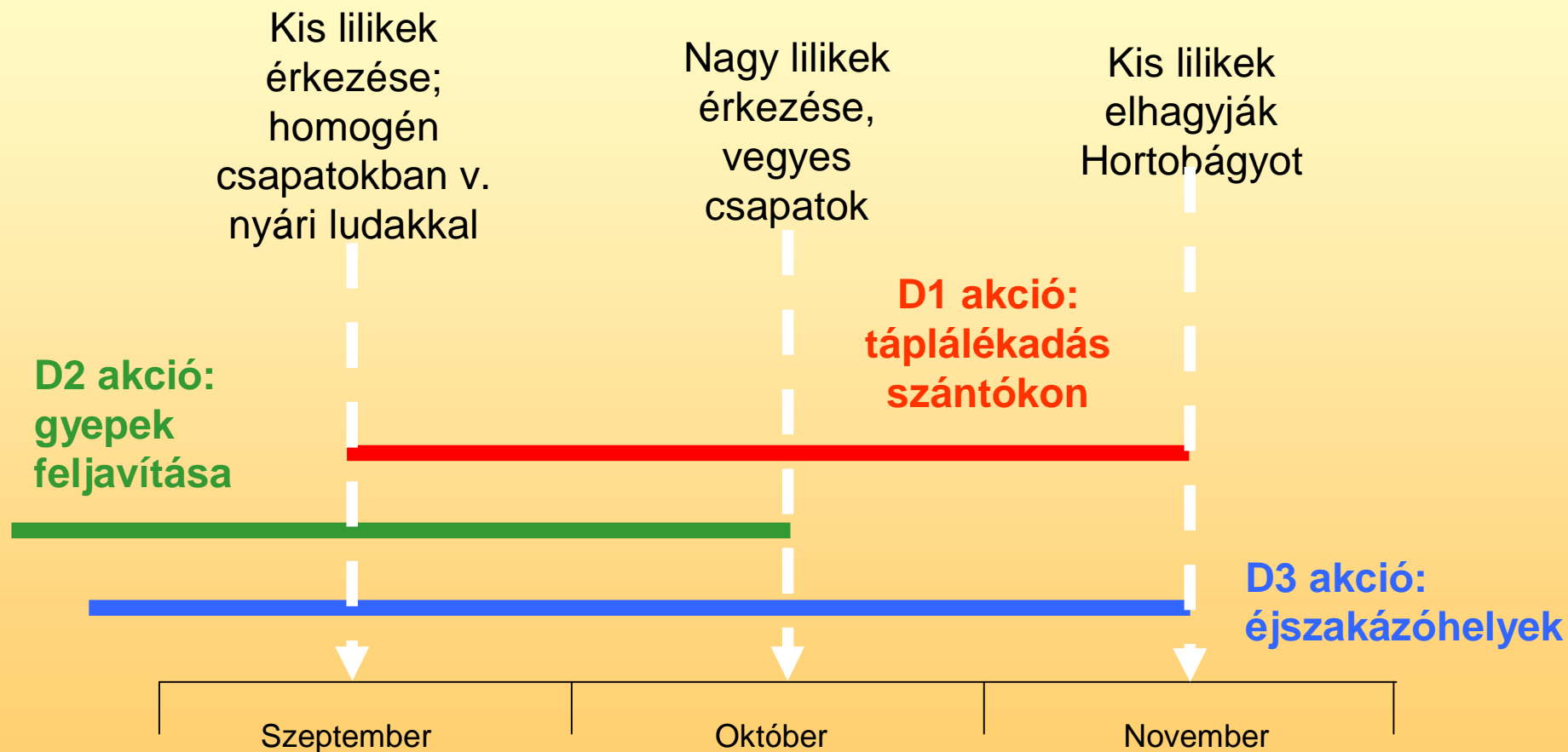
***az élőhelykezelési
tevékenység célja: a
kis lilikek biztonságos
területen tartása***



A projekt helyszínei



Az akciók logikája, ütemezése



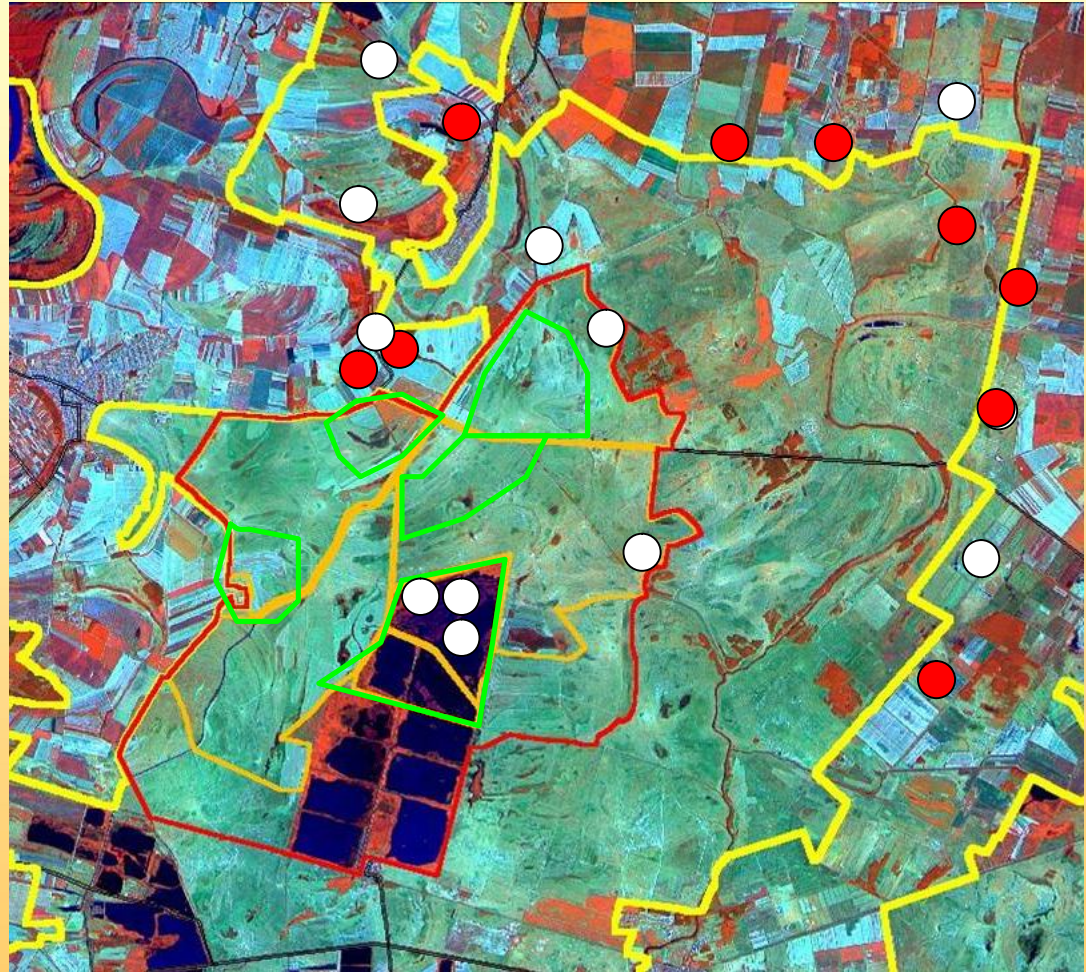
A kis lilik a Hortobágyon

- évenkénti számok: csökkenés
- évek közötti különbségek
 - 2003: száraz év, magas helyhűség
 - 2004/05: nedves évek, alacsony helyhűség

Év	Tavaszi	Ősz
2003	46	42
2004	38	29
2005	31	33

Akciók: áttekintés

- A5: térhasználat vizsgálata
- D1: táplálkozóterületek szántókon
 - „libaföldek”
 - termény-kihelyezés
- D2: gyepek feljavítása
- D3: éjszakázóhelyek



A5 akció: a területhasználat vizsgálata

- múltbéli vadászat miatti kockázat
 - kis lilik észlelések (kb. 1980-):
 - hortobágyi terepi madarászok megfigyelései
 - libavadászatok helye/ideje (semmi több!):
 - Hortobágy régió



D1 akció: táplálkozóterület szántókon

- D1: táplálkozóterület szántókon
 - „libaföldek”:
 - kedvelt lúdtáplálék terméshozása 40 ha-on, egyéb intézkedések további 100 ha-on
 - őszi búza, kukorica stb.
 - kihelyezett termények:
 - kukorica, búza 25 ha-on



D2 akció: gyepterületek feljavítása

- cél: friss hajtások biztosítása:
 - legeltetéssel (július/augusztus)
 - szükség szerint öntözéssel (késő augusztus)



D3 akció: éjszakázóhelyek

- cél: a kis lilikek számára optimális szinten tartani legalább egy halastó vízszintjét:
 - kb. 40 cm vízmélység 600 ha-on
 - Öreg-tavak (Kondás vagy V.-VI.)



További akciók

- ismeretterjesztés: honlap (magyar), brosúra, füzet, találkozók, cikkek
- monitoring:
 - kis lilik (Hortobágy régió)
 - élőhelykezelési akciók hatása (projektterületek)



